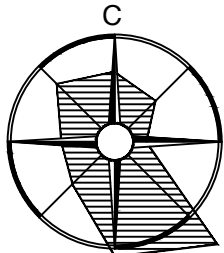
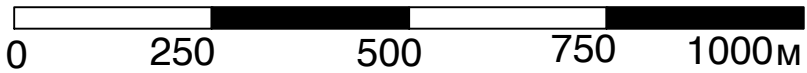


ГЕНЕРАЛНИ УРБАНИСТИЧКИ ПЛАН ВРШЦА



P-1:20000



ГРАНИЦА ОБУХВАТА ПЛАНА И ПЛАНИРАНОГ ГРАЂЕВИНСКОГ ПОДРУЧЈА СА НАМЕНОМ ЗЕМЉИШТА У ОБУХВАТУ ПЛАНА

НАМЕНА ЗЕМЉИШТА У ОБУХВАТУ ПЛАНА

ГРАЂЕВИНСКО ЗЕМЉИШТЕ

ТАЧКЕ ОПИСА ГРАНИЦЕ ГРАЂЕВИНСКОГ ЗЕМЉИШТА

ГРАНИЦА ОБУХВАТА ПЛАНА - ГРАНИЦА ГРАЂЕВИНСКОГ ЗЕМЉИШТА

НОСИЛАЦ ИЗРАДЕ ПЛАНА:		ОПШТИНА: ВРШАЦ		Печат и потпис:
		ОВЛАШЋЕНО ЛИЦЕ:		
ОБРАЂИВАЧ:		ЈП ЗАВОД ЗА УРБАНИЗАМ ВОЈВОДИНЕ НОВИ САД		Печат и потпис:
		В.Д. ДИРЕКТОРА: др АЛЕКСАНДАР ЈЕВТИЋ		
НАЗИВ ПЛАНА:	ГЕНЕРАЛНИ УРБАНИСТИЧКИ ПЛАН ВРШЦА		Е - број: 2524	Печат и потпис:
НАЗИВ КАРТЕ:	ГРАНИЦА ОБУХВАТА ПЛАНА И ПЛАНИРАНОГ ГРАЂЕВИНСКОГ ПОДРУЧЈА СА НАМЕНОМ ЗЕМЉИШТА У ОБУХВАТУ ПЛАНА			
ОДГОВОРНИ УРБАНИСТА:		ОЛИВЕРА СЕНКОВИЋ, дипл.инж.арх.		
УРБАНИСТА САРАДНИК:		МИНА МИЛИЧИЋ, дипл.инж.арх.-мастер		
			Датум: 2015.	Бр.листа: 2.1.